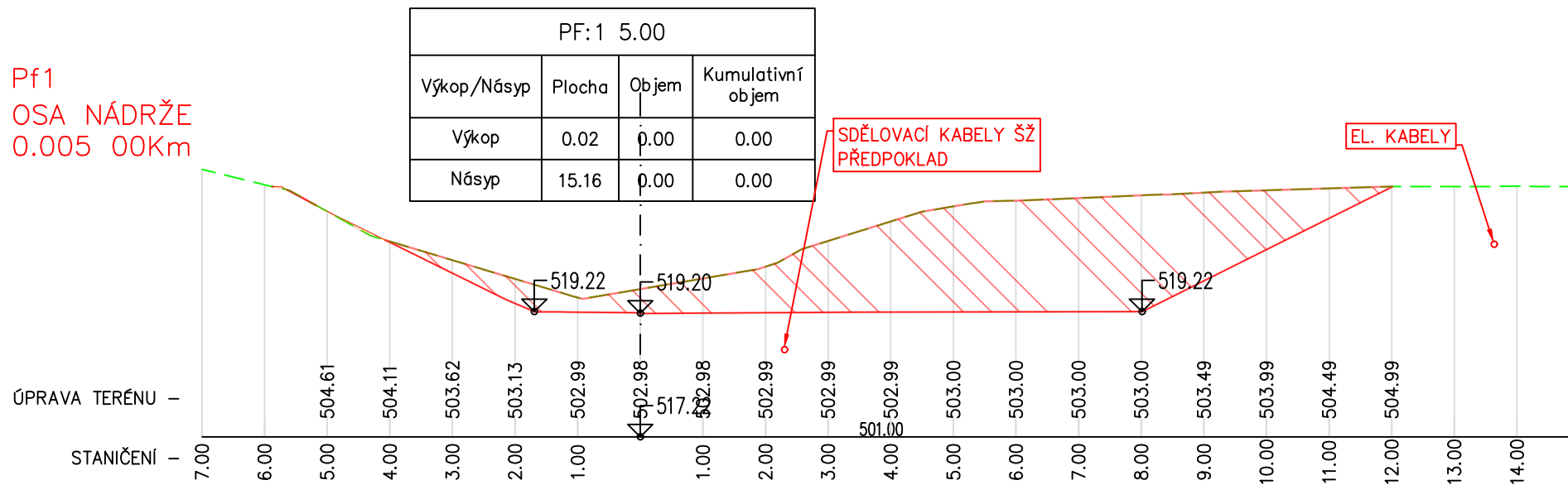
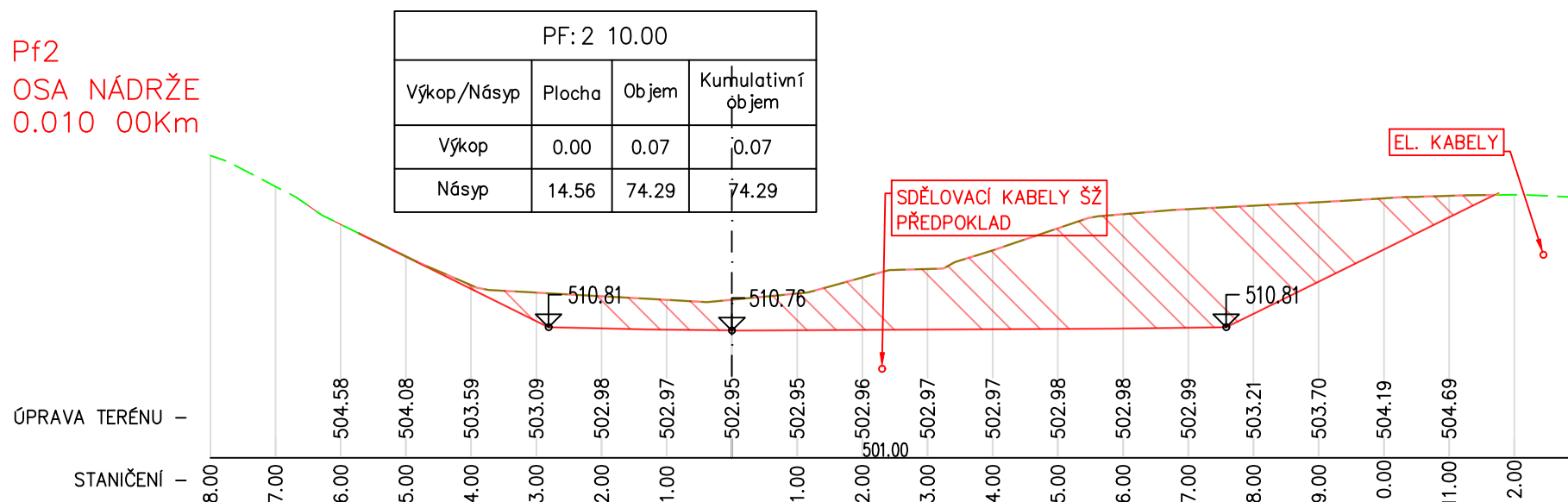


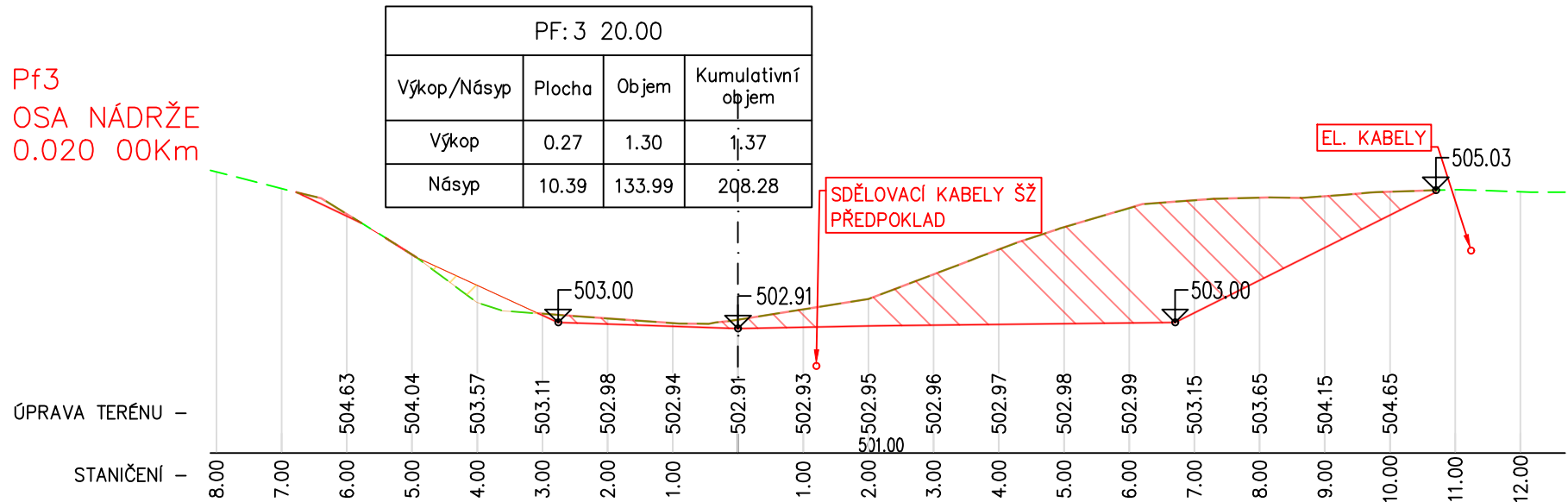
Pf1
OSA NÁDRŽE
0.005 00Km



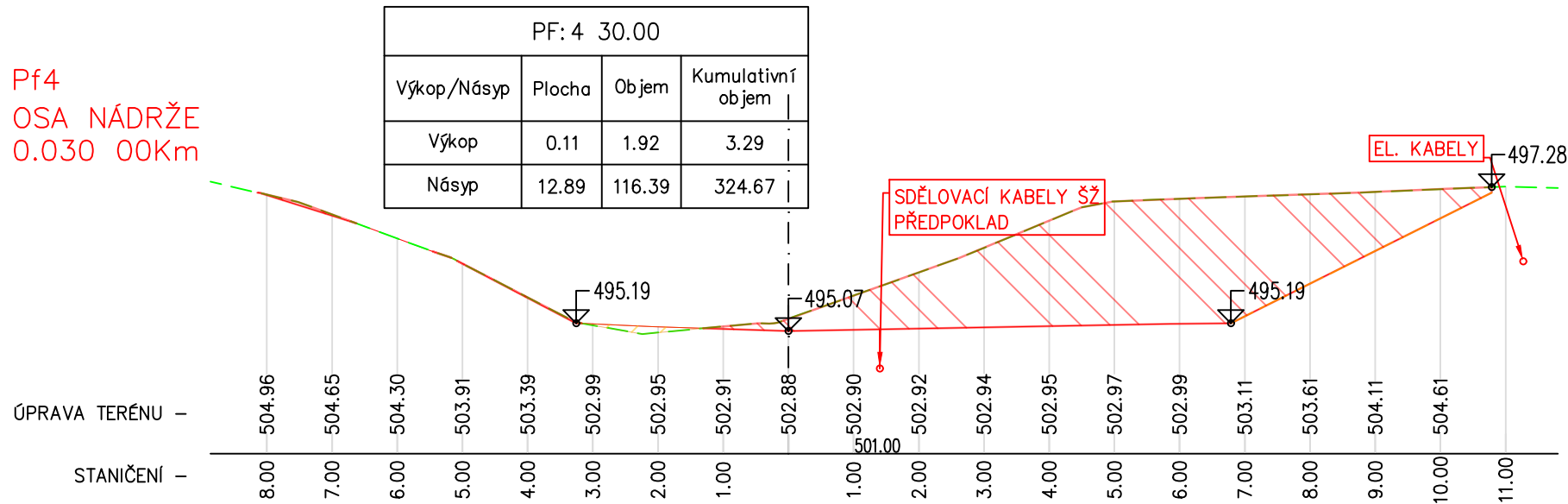
Pf2
OSA NÁDRŽE
0.010 00Km



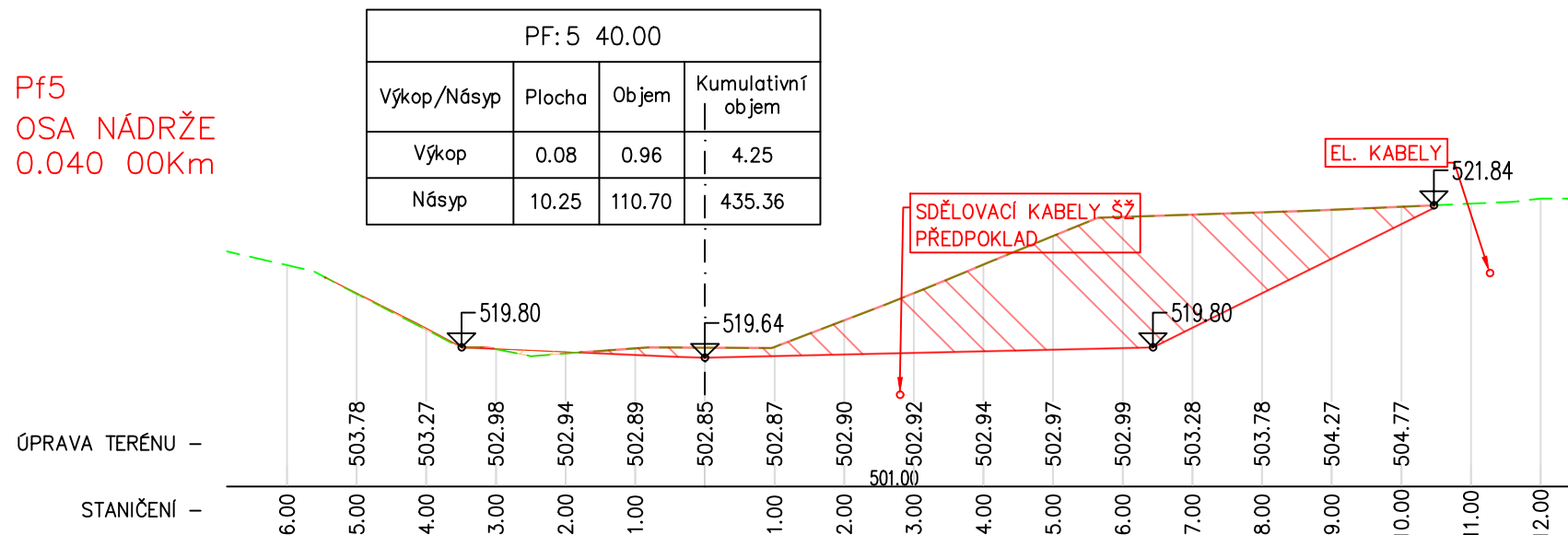
Pf3
OSA NÁDRŽE
0.020 00Km



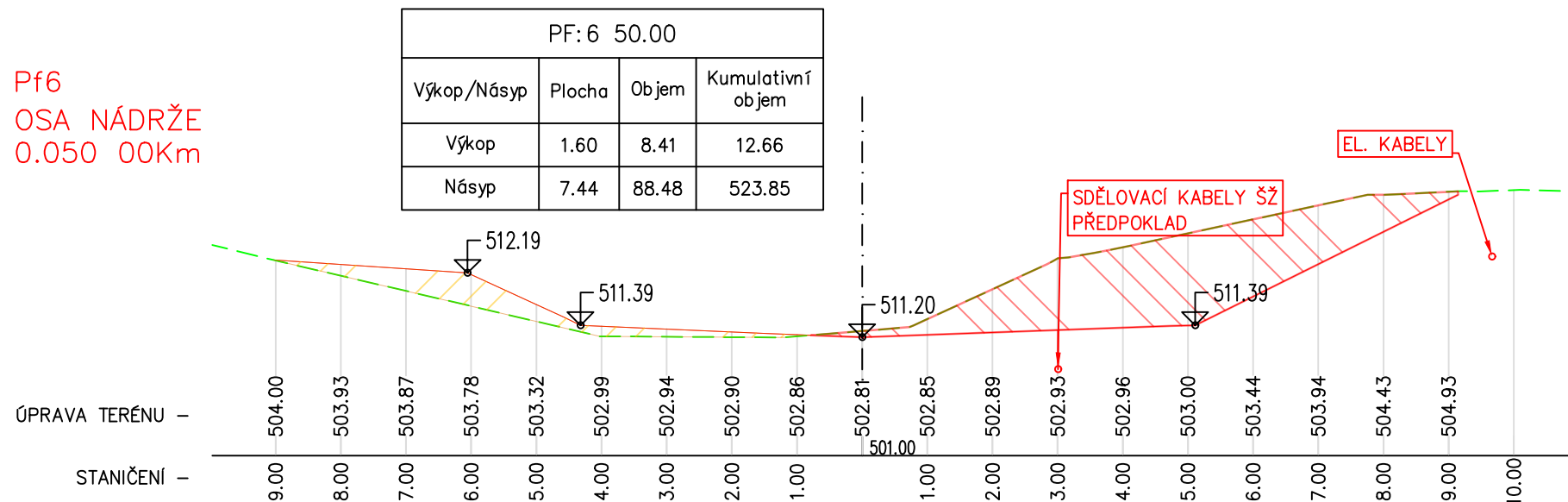
Pf4
OSA NÁDRŽE
0.030 00Km



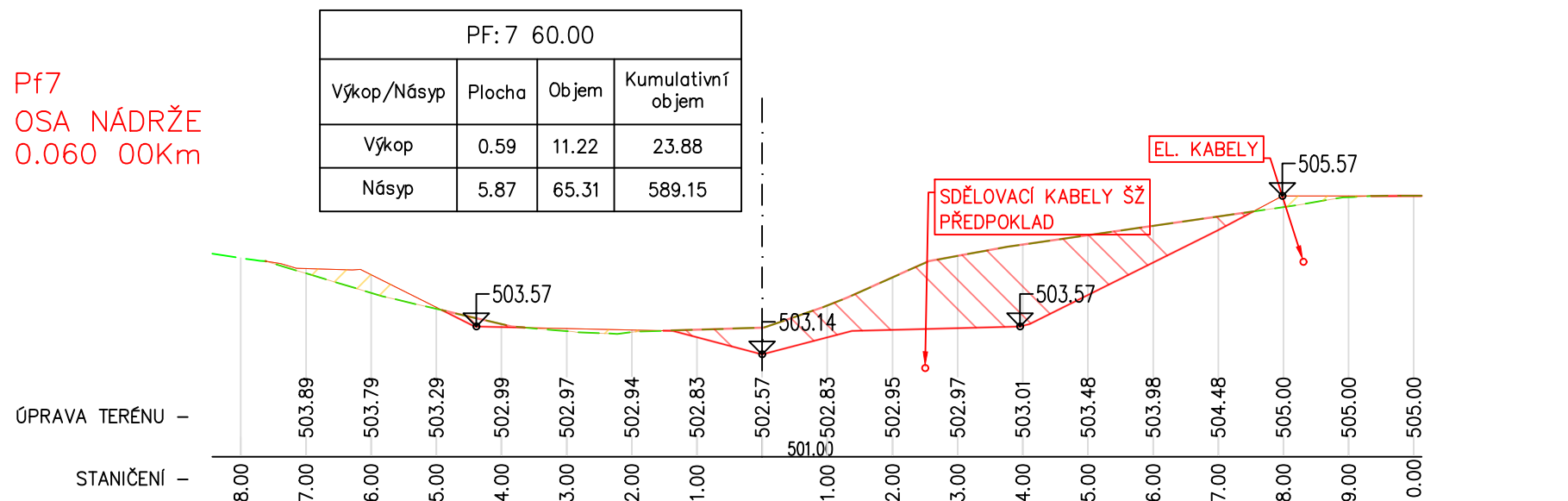
Pf5
OSA NÁDRŽE
0.040 00Km



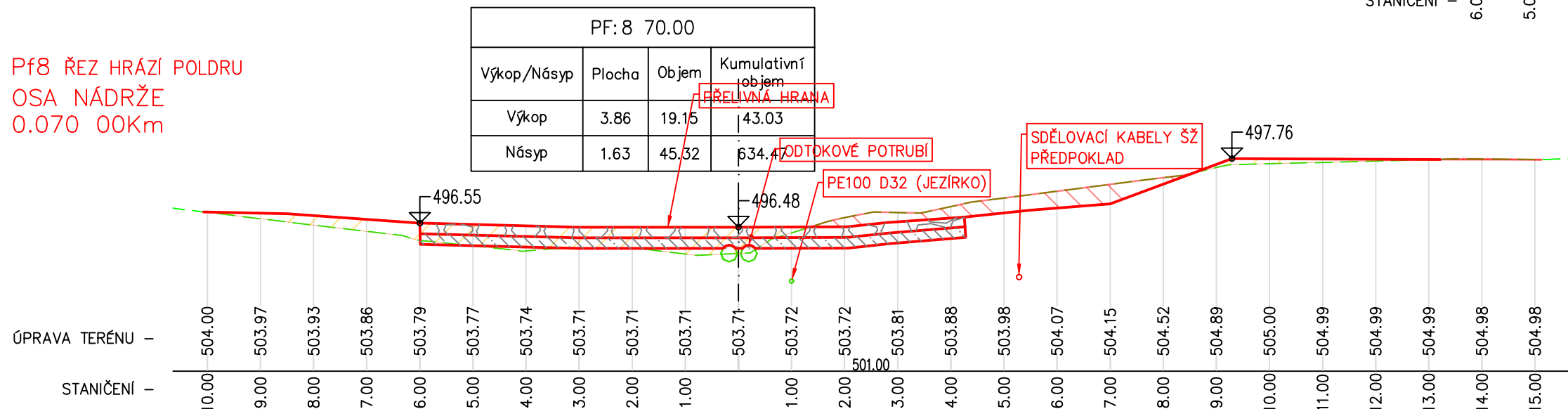
Pf6
OSA NÁDRŽE
0.050 00Km



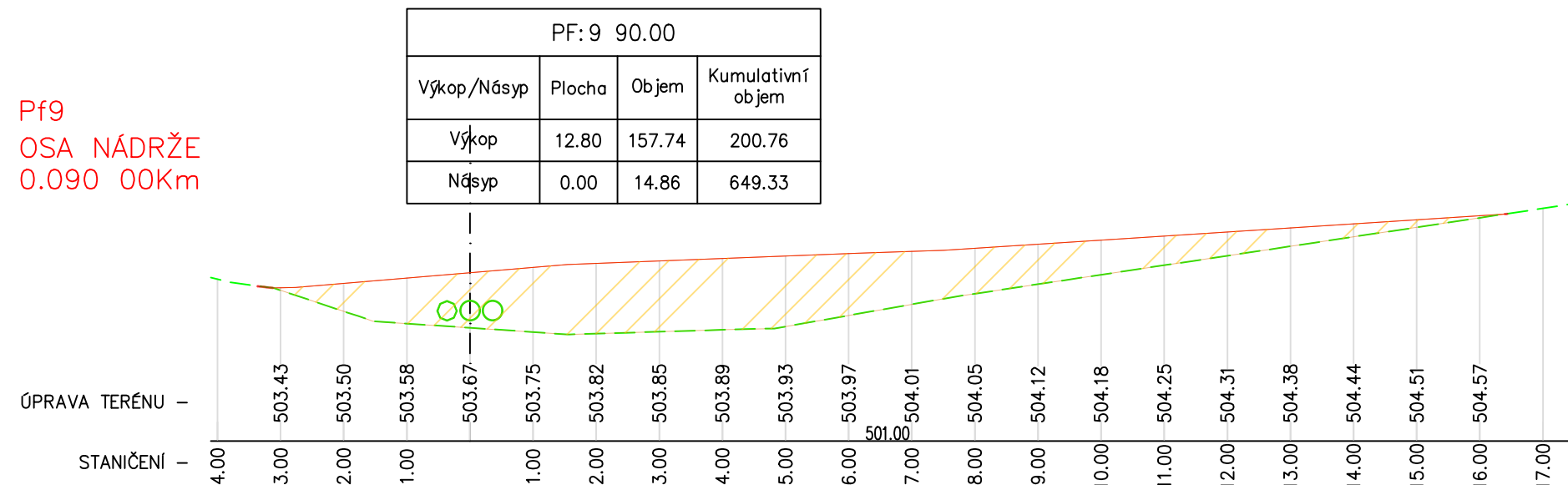
Pf7
OSA NÁDRŽE
0.060 00Km



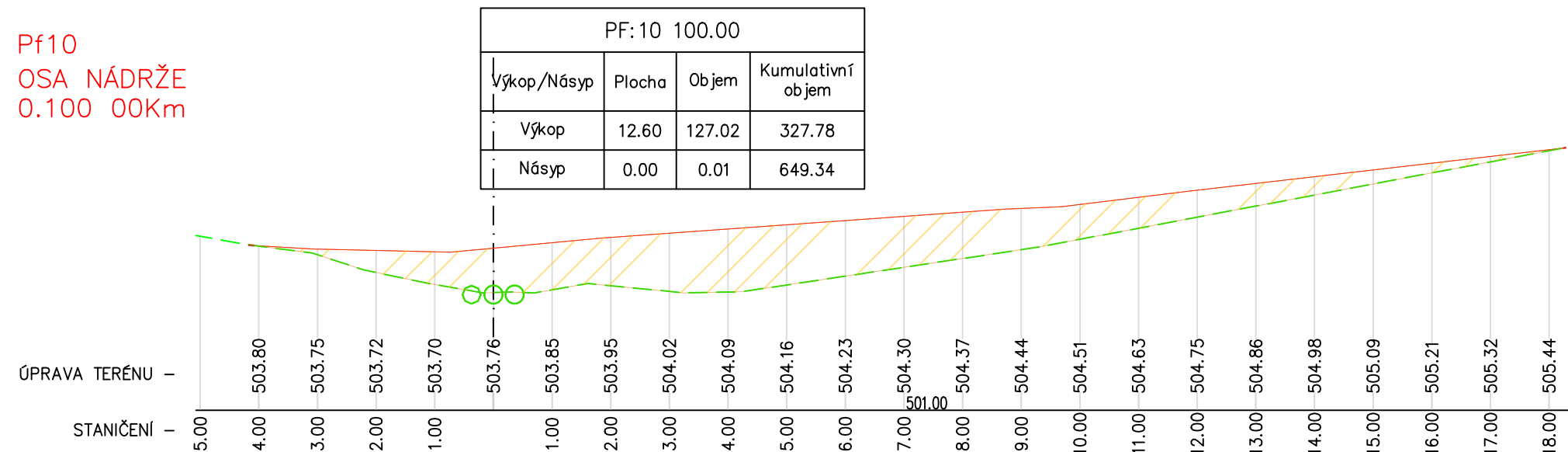
Pf8 ŘEZ HRAZI POLDRU
OSA NÁDRŽE
0.070 00Km



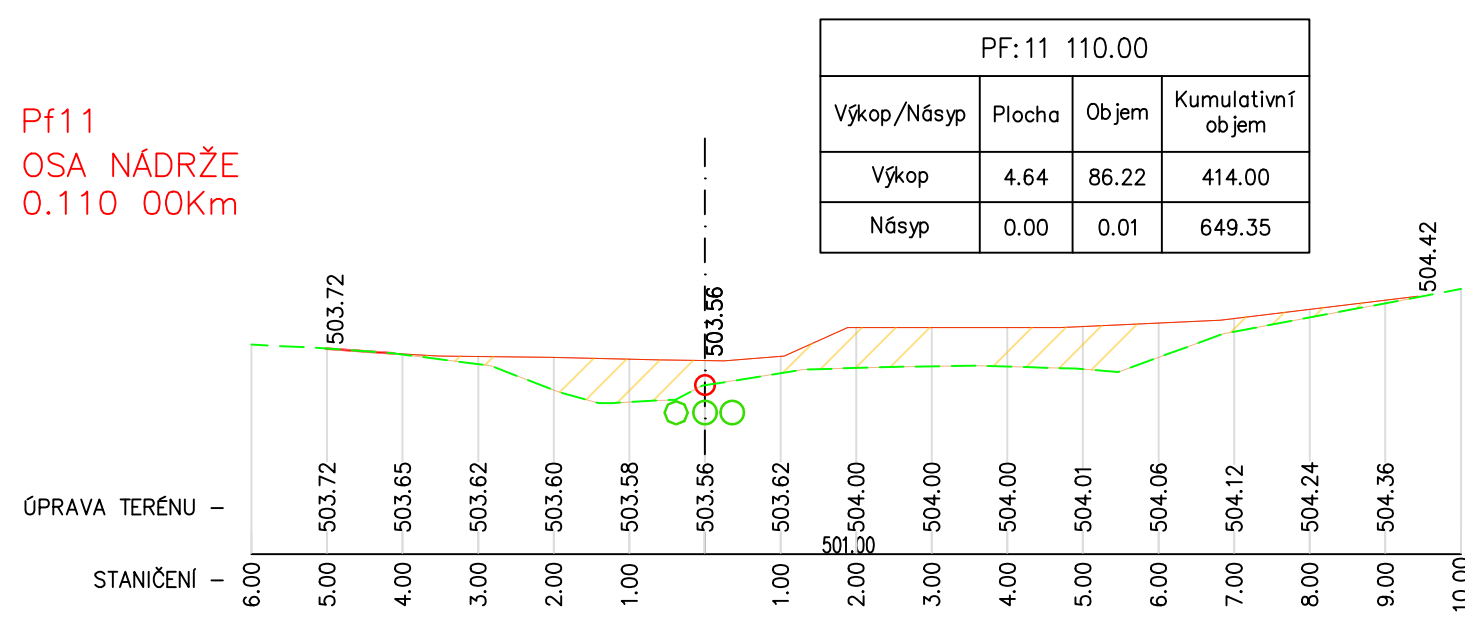
Pf9
OSA NÁDRŽE
0.090 00Km



Pf10
OSA NÁDRŽE
0.100 00Km





Pf11
OSA NÁDRŽE
0.110 00Km



NÁSY
VÝKOP

SOURADNICOVÝ SYSTÉM : JTSK
VÝŠKOVÝ SYSTÉM : B.p.v.

vedoucí projektant	Ing. Kotlán			
zodp. projektant	Ing. Kotlán			
vypracoval/CAD	Ing. Mojmír Kouba			
kontroloval	Ing. Sedlák			
investor: KRAJ VYSOČINA, ŽIŽKOVA 1882/57, 587 33 JIHLAVA			formát	3xA4
ODVEDENÍ POVRCHOVÝCH VOD NA STAVBĚ II/602 HR. KRAJE – PELHŘIMOV, 6. STAVBA			datum	01 / 2020
			stupeň	PDPS
			zak.č.	2018-000066
			paré č.	
obsah			měřítka	1:100
PŘÍČNÉ ŘEZY			č. výkresu	D 04